



ЗАКОНОДАТЕЛЬНОЕ СОБРАНИЕ СВЕРДЛОВСКОЙ ОБЛАСТИ

ПРЕДСЕДАТЕЛЬ

ул. Бориса Ельцина, д. 10, г. Екатеринбург, 620031
тел. 8 (343) 354-76-02, 8 (343) 354-76-03, факс 8 (343) 354-76-09
e-mail: document@zssso.ru, http://www.zssso.ru

28.05.2024 № ЗС-2328
На № _____ от _____

Губернатору Свердловской области
Е.В. Куйвашеву

Уважаемый Евгений Владимирович!

В соответствии с пунктом 2 статьи 5 Закона Свердловской области от 14 июля 2014 года № 71-ОЗ «Об отдельных вопросах присвоения наименований географическим объектам и переименования географических объектов в Свердловской области» направляю Вам Предложение о присвоении географическому объекту – поселку городского типа с предполагаемым наименованием Сокол, расположенному на территории административно-территориальной единицы Свердловской области «город Нижний Тагил», наименования Сокол, документы, прилагаемые к Предложению, а также заключение Правительства Свердловской области по результатам проведения экспертизы расчетов необходимых затрат на присвоение наименования географическому объекту.

Прошу Вас поручить разместить указанные документы на официальных сайтах Губернатора Свердловской области и Правительства Свердловской области в информационно-телекоммуникационной сети «Интернет».

Приложение: на 12 л. в 1 экз.

Л.В. Бабушкина

Макаров
(343) 354-75-83

ПРАВИТЕЛЬСТВО
Свердловской области
28.05.2024
Вх.№ 23730



РАСПОРЯЖЕНИЕ ПРАВИТЕЛЬСТВА СВЕРДЛОВСКОЙ ОБЛАСТИ

15.05.2024

№ 240-РП

г. Екатеринбург

О направлении сводного отчета о результатах экспертизы расчетов необходимых затрат на присвоение наименования географическому объекту в Свердловской области

Во исполнение статьи 4 Закона Свердловской области от 14 июля 2014 года № 71-ОЗ «Об отдельных вопросах присвоения наименований географическим объектам и переименования географических объектов в Свердловской области», пункта 8 Порядка проведения экспертизы расчетов необходимых затрат на присвоение наименований географическим объектам или переименование географических объектов в Свердловской области, утвержденного постановлением Правительства Свердловской области от 09.11.2016 № 792-ПП «Об утверждении Порядка проведения экспертизы расчетов необходимых затрат на присвоение наименований географическим объектам или переименование географических объектов в Свердловской области»:

1. Направить в Законодательное Собрание Свердловской области сводный отчет о результатах экспертизы расчетов необходимых затрат на присвоение наименования географическому объекту в Свердловской области (приложение).
2. Контроль за исполнением настоящего распоряжения возложить на Заместителя Губернатора Свердловской области С.В. Швиндта.
3. Настоящее распоряжение опубликовать на «Официальном интернет-портале правовой информации Свердловской области» (www.pravo.gov66.ru).

Исполняющий обязанности
Губернатора Свердловской области



О.Л. Чемезов

Приложение
к распоряжению Правительства
Свердловской области
от 15.05.2024 № 240-ПП

СВОДНЫЙ ОТЧЕТ

о результатах экспертизы расчетов необходимых затрат на присвоение наименования географическому объекту в Свердловской области

Министерство строительства и развития инфраструктуры Свердловской области в соответствии с Законом Свердловской области от 14 июля 2014 года № 71-ОЗ «Об отдельных вопросах присвоения наименований географическим объектам и переименования географических объектов в Свердловской области» рассмотрело предложение о присвоении географическому объекту – населенному пункту поселку городского типа с предполагаемым наименованием Сокол, расположенному на территории административно-территориальной единицы Свердловской области «город Нижний Тагил», наименования поселок городского типа Сокол (далее – географический объект).

Предложение о присвоении наименования географическому объекту для подготовки настоящего отчета направлено Нижнетагильской городской Думой в Законодательное Собрание Свердловской области 29 февраля 2024 года.

Согласно решению Нижнетагильской городской Думы от 29.02.2024 № 8 «О направлении в Законодательное Собрание Свердловской области предложения о присвоении наименования населенному пункту» затраты на присвоение наименования географическому объекту, в том числе связанные с переоформлением правоустанавливающих документов на объекты недвижимого имущества, осуществлением регистрационного учета, разработкой документов территориального планирования, выпуском (изготовлением) и (или) перевыпуском (заменой), установкой географических и дорожных указателей (далее – затраты), не потребуются.

В ходе подготовки настоящего отчета была проведена экспертиза примененных методов расчета необходимых затрат, оценка обоснованности и достоверности произведенных вычислений по каждому виду затрат, а также анализ не учтенных инициатором подготовки предложения затрат.

В рамках проведения расчетов необходимых затрат на присвоение наименования географическому объекту в Свердловской области к участию в экспертизе расчетов необходимых затрат на присвоение наименования географическому объекту (далее – экспертиза затрат) привлечены следующие участники:

- 1) Главное управление Федеральной службы исполнения наказаний по Свердловской области;
- 2) Главное управление Федеральной службы судебных приставов по Свердловской области;

- 3) Департамент ветеринарии Свердловской области;
- 4) Департамент государственного жилищного и строительного надзора Свердловской области;
- 5) Департамент государственных закупок Свердловской области;
- 6) Департамент лесного хозяйства по Уральскому федеральному округу;
- 7) Департамент по обеспечению деятельности мировых судей Свердловской области;
- 8) Департамент по охране, контролю и регулированию использования животного мира Свердловской области;
- 9) Департамент по труду и занятости населения Свердловской области;
- 10) Межрегиональное управление Федеральной службы по регулированию алкогольного рынка по Уральскому федеральному округу;
- 11) Министерство агропромышленного комплекса и потребительского рынка Свердловской области;
- 12) Министерство здравоохранения Свердловской области;
- 13) Министерство инвестиций и развития Свердловской области;
- 14) Министерство культуры Свердловской области;
- 15) Министерство международных и внешнеэкономических связей Свердловской области;
- 16) Министерство образования и молодежной политики Свердловской области;
- 17) Министерство общественной безопасности Свердловской области;
- 18) Министерство по управлению государственным имуществом Свердловской области;
- 19) Министерство природных ресурсов и экологии Свердловской области;
- 20) Министерство промышленности и науки Свердловской области;
- 21) Министерство социальной политики Свердловской области;
- 22) Министерство строительства и развития инфраструктуры Свердловской области;
- 23) Министерство транспорта и дорожного хозяйства Свердловской области;
- 24) Министерство физической культуры и спорта Свердловской области;
- 25) Министерство финансов Свердловской области;
- 26) Министерство цифрового развития и связи Свердловской области;
- 27) Министерство экономики и территориального развития Свердловской области;
- 28) Министерство энергетики и жилищно-коммунального хозяйства Свердловской области;
- 29) Региональная энергетическая комиссия Свердловской области;
- 30) Межрегиональное управление Федеральной пробирной палаты по Уральскому федеральному округу;
- 31) Управление архивами Свердловской области;
- 32) Управление государственной охраны объектов культурного наследия Свердловской области;
- 33) Управление делами Губернатора Свердловской области и Правительства Свердловской области;

- 34) Управление записи актов гражданского состояния Свердловской области;
- 35) Главное управление Министерства Российской Федерации по делам гражданской обороны, чрезвычайным ситуациям и ликвидации последствий стихийных бедствий по Свердловской области;
- 36) Управление Федеральной службы государственной регистрации, кадастра и картографии по Свердловской области;
- 37) Уральское таможенное управление;
- 38) Уральское территориальное управление Федерального агентства железнодорожного транспорта.

На основе проведенной экспертизы расчетов необходимых затрат на присвоение наименования географическому объекту, с учетом информации, представленной Нижнетагильской городской Думой, исполнительными органами государственной власти Свердловской области, территориальными органами федеральных органов исполнительной власти, расположенными на территории Свердловской области, сделан вывод об обоснованности отсутствия затрат на присвоение наименования географическому объекту в Свердловской области.

Исполняющий обязанности Министра
строительства и развития инфраструктуры
Свердловской области



Г.В. Сурганов



ЗАКОН СВЕРДЛОВСКОЙ ОБЛАСТИ

Об образовании поселка городского типа с предполагаемым наименованием Сокол, расположенного на территории административно-территориальной единицы Свердловской области «город Нижний Тагил»

Принят Законодательным Собранием
Свердловской области

26 марта 2024 года

Статья 1

Образовать поселок городского типа с предполагаемым наименованием Сокол, расположенный на территории административно-территориальной единицы Свердловской области «город Нижний Тагил», с географическими координатами центра $57^{\circ}58.37'$ северной широты, $60^{\circ}13.57'$ восточной долготы.

Статья 2

Настоящий Закон вступает в силу через десять дней после его официального опубликования.

Губернатор Свердловской области



Е.В.Куйвашев

г. Екатеринбург
26 марта 2024 года
№ 27-03



НИЖНЕТАГИЛЬСКАЯ ГОРОДСКАЯ ДУМА

ВОСЬМОЙ СОЗЫВ

Двадцать первое заседание

РЕШЕНИЕ

от 29.02.2024

№ 8


О направлении в Законодательное Собрание Свердловской области предложения о присвоении наименования населенному пункту


В соответствии с Федеральным законом от 6 октября 2003 года № 131-ФЗ «Об общих принципах организации местного самоуправления в Российской Федерации», со статьей 9 Федерального закона от 18 декабря 1997 года № 152-ФЗ «О наименованиях географических объектов», статьей 3 Закона Свердловской области от 14 июля 2014 года № 71-ОЗ «Об отдельных вопросах присвоения наименования географических объектов в Свердловской области», руководствуясь статьей 21 Устава города Нижний Тагил,

Нижнетагильская городская Дума р е ш и л а:

1. Направить в Законодательное Собрание Свердловской области предложение о присвоении наименования населенному пункту поселку городского типа, расположенному на территории административно-территориальной единицы Свердловской области «город Нижний Тагил», наименования «Сокол».
2. Настоящее Решение вступает в силу со дня его официального опубликования.
3. Опубликовать настоящее Решение в газете «Тагильский рабочий» и разместить на официальном сайте города Нижний Тагил.
4. Контроль за исполнением настоящего Решения возложить на постоянную комиссию Нижнетагильской городской Думы по местному самоуправлению, общественной безопасности и информационной политике (Зыкин С.В.).

Председатель
Нижнетагильской городской Думы


В.А. Раудштейн



Глава города Нижний Тагил


В.Ю. Пинаев

**Обоснование предложения о присвоении населенному пункту,
расположенному на территории административно-
территориальной единицы Свердловской области
«город Нижний Тагил», предполагаемого наименования
«Сокол»**

История строительства населенного пункта с предполагаемым наименованием «Сокол» тесно связана с развитием и работой аэродрома «Салка».

В июне 1948 года Политбюро ЦК ВКП (б) и Совет Министров СССР определили новую структуру системы и войск ПВО. В соответствии с этим решением, в январе 1949 года из Москвы в Свердловск прибыло управление 5-го корпуса ПВО, на базе которого началось формирование оперативной группы Уральского района войск противовоздушной обороны.

Именно из Перми (из военного авиационного гарнизона Большое Савино) еще в 1951 году перебазировали авиационную эскадрилью истребителей, на базе которой сформировали 765-й истребительный авиационный полк (войсковая часть 40374). Стратегическая задача новорожденного полка заключалась в охране воздушного пространства над Уралом и прилегающими территориями.

Для обслуживания полка создали отдельный батальон авиационно-технического обслуживания (ОБАТО) - войсковую часть 31561. В ведении этой части находились автопарк, служба горюче-смазочных материалов, авиационно-техническая, вещевая служба, продовольственная служба, финансовая часть, медицинская служба и др. Еще одно подразделение - отдельный батальон связи и радиотехнического обслуживания (ОБС РТО), войсковая часть 0305 - обеспечивало радиотехническое оборудование полетов, телефонную связь.

В 1953 году появился аэродром, где базировался 765-й истребительный авиационный полк 20-го корпуса ПВО 4-й отдельной армии ПВО. Спустя шесть лет, в 1959 году, на аэродроме была создана лётно-испытательная база Нижнетагильского института испытания металлов для испытания авиационных боеприпасов и систем вооружения.

765-й авиационный полк состоял из трех эскадрилий, технико-эксплуатационной части (ТЭЧ), где производились техническое обслуживание и мелкий ремонт самолетов. В управление части входила группа структур: командование в/ч, штурманы боевого управления, секретная и строевая части, метеослужба, парашютно-десантная и авиационно-диспетчерская службы, ракетная группа.

Управление полетами производилось с подземного командного пункта, находившегося неподалеку от соседнего села Покровское, за микрорайоном под названием «Майка». Стартовый командный пункт (СКП), руководители полетов располагались непосредственно на аэродроме.

В 1960 году военный городок стал местом дислокации еще одной воинской части. 5 мая 1960 года здесь создали 706-ую авиаремонтную

мастерскую. В 1967 году ее реформировали в 3698-ую авиационную ремонтную базу, а еще через год на ее базе создали 806-й завод по ремонту авиационной техники. В его состав входили пять производственных цехов, ЦЗЛ (центральная заводская лаборатория) и другие спецслужбы. Здесь же на территории завода находились столовая и медсанчасть. Позже построили дополнительно два корпуса 200-й и 201-й, входивших в состав первого цеха. 200-й цех предназначался для сборки крупных грузовых самолетов и истребителей. Завод располагал большим автомобильным парком, так как комплектующие детали поставлялись по железной дороге через станцию «Салка».

Также с 1960 по 1986 годы осуществлялось строительство многоквартирных жилых домов, в которых на сегодняшний день проживают люди.

С конца 1950-х годов для полного обеспечения жизни населения на территории ведется строительство социально значимых объектов:

- 1958 выстроена столовая,
- 1973 магазин,
- 1979 детский сад,
- 1976 пожарное депо и клуб.

В этот же период поселок полностью оснащается инженерными коммуникациями водоводом, трубопроводом и канализацией. В 2004 году к жилым домам подведен газопровод.

Приказом Министерства по управлению государственным имуществом Свердловской области от 31 июля 2003 года № 12724 имущество ГУ «Войсковой части 10866» было изъято из оперативного управления как неиспользуемое войсковой частью, передано и закреплено за ФГУП «Нижнетагильский институт испытания металлов».

Объекты недвижимого имущества военного городка № 40, на основании приказа заместителя Министра обороны Российской Федерации от 06.09.2018 № 617 «Об исключении жилых помещений из специализированного жилищного фонда и передаче объектов недвижимого имущества в собственность города Нижний Тагил Свердловской области», Актом приема-передачи от 25.06.2020, Федеральным государственным казенным учреждением «Приволжско-Уральское ТУИО» Минобороны России переданы в собственность муниципального образования «город Нижний Тагил».

На основании Распоряжения Территориального Управления Федерального агентства по управлению государственным имуществом в Свердловской области от 05.10.2021 № 66-1142-р «О безвозмездной передаче земельного участка с кадастровым номером 66:19:2601001:309, находящегося в федеральной собственности, в муниципальную собственность города Нижний Тагил», земельный участок (на котором расположены объекты капитального строительства, ранее входившие в состав военного городка № 40), передан в муниципальную собственность города.

В 2022 году в целях исключения земель государственного лесного фонда из земельного участка с кадастровым номером 66:19:2601001:309 образован земельный участок с кадастровым номером 66:19:2601001:314 (право муниципальной собственности, на который зарегистрировано под № 66:19:2601001:314-66/200/2022-1 от 05.03.2022).

В связи с передачей в муниципальную собственность земельного участка на территории планируемого к образованию населенного пункта осуществлены следующие мероприятия: в 2023 году проведены работы по реконструкции газовой котельной «Сокол», мощностью 6,00 (5,16) Мвт.

Генеральным планом городского округа Нижний Тагил, утвержденным Решением Нижнетагильской городской Думы от 20.12.2012 № 58 (в редакции от 11.10.2023 № 40), предусмотрены мероприятия по образованию нового населенного пункта из земельного участка, находящегося в собственности муниципального образования «город Нижний Тагил». Установлены и утверждены границы нового населенного пункта, разработано функциональное зонирование территории.


В настоящее время территория предлагаемого к образованию нового населенного пункта развита. На данной территории расположены следующие объекты: «Детский сад № 32», входит в состав МАДОУ д/с «Гармония» комбинированного вида в городе Нижний Тагил; фельдшерско-акушерский пункт, входит в состав ГАУЗ СО «Горноуральская районная поликлиника», котельная «Сокол» обслуживается АО «Регионгаз-инвест» филиала г. Нижний Тагил; канализационно-насосная станция и водонапорная станция обслуживаются НТ МУП «НТТС» ул. Черных, 16, г. Нижний Тагил.

Обследование, проведенное рабочей группой, образованной согласно Постановлению Администрации города Нижний Тагил от 14.12.2023 № 3167-ПА, показало, что на территории образуемого населенного пункта (устанавливаемая площадь 41 га) имеется постоянно проживающее, в многоквартирных жилых домах, население в количестве 1169 человек, инженерная, транспортная и социальная инфраструктура. Указанные объекты являются признаками, свидетельствующими о возможности и необходимости образования населенного пункта.

Историческое наименование планируемого к образованию населенного пункта подтверждается свидетельством от 10 ноября 1996 года № 10 областного реестра муниципальных образований. На основании данного свидетельства в муниципальное образование «Пригородный район» входили 83 населенных пункта, в том числе и «...п. Сокол...».

В пределах административно-территориальной единицы Свердловской области «город Нижний Тагил» одноименные, однородные географические объекты отсутствуют.

Председатель
Нижнетагильской городской Думы



В.А. Раудштейн

**Расчеты необходимых затрат на присвоение населенному
пункту, расположенному на территории административно-
территориальной единицы Свердловской области
«Нижний Тагил», предполагаемого наименования
«Сокол»**

В соответствии со статьей 3 Закона Свердловской области от 14 июля 2014 года № 71-03 «Об отдельных вопросах присвоения наименований географическим объектам и переименования географических объектов в Свердловской области», в целях присвоения наименования населенному пункту - поселок городского типа с предполагаемым наименованием Сокол, расположенному на территории административно-территориальной единицы Свердловской области «Нижний Тагил», администрацией города Нижний Тагил проведен расчет необходимых затрат на присвоение наименования географическому объекту Свердловской области (далее - расчет).

По итогам проведенного анализа сделан вывод о том, что наименование населенного пункта - «поселок городского типа Сокол» не входит в состав адрес-образующих элементов и сведения о нем не внесены в государственный адресный реестр. Однако границы земельного участка, на котором планируется образование населенного пункта, установлены в соответствии с действующим законодательством Российской Федерации, кадастровый номер 66:19:2601001:314.

Присвоение наименования новому географическому объекту повлечет за собой изменение существующих в настоящий момент адресов объектов адресации, однако необходимость затрат средств бюджетов бюджетной системы, юридических и физических лиц в связи с присвоением наименования географическому объекту не выявлена.

По итогам анализа состава сведений, указываемых в учредительных документах юридических лиц, документах, удостоверяющих личность граждан Российской Федерации, устанавливающих либо подтверждающих наличие прав на движимое и недвижимое имущество, не установлено оснований для необходимости переоформления таких документов в связи с присвоением наименования населенному пункту.

Необходимость затрат средств бюджетов бюджетной системы, юридических и физических лиц в связи с присвоением наименования вновь образуемому населенному пункту также не выявлена.

Председатель
Нижнетагильской городской Думы



В.А. Раудштейн



НИЖНЕТАГИЛЬСКАЯ ГОРОДСКАЯ ДУМА

ул. Пархоменко, д. 1а, г. Нижний Тагил, Свердловская область, Россия, 622034
Телефон: (3435) 41-30-27, факс: (3435) 41-30-91, e-mail: n_tagil_duma@mail.ru
ОКПО 44654228, ОГРН 1026601381938, ИНН / КПП / 6623001099 / 662301001

4.03.2014 № 1
на № _____ от _____

Справка

Нижнетагильская городская Дума сообщает, что географические координаты центра населенного пункта поселка городского типа с предполагаемым наименованием Сокол, расположенного на территории административно-территориальной единицы Свердловской области «город Нижний Тагил», следующие: 57°58.37' северной широты, 60°13.57' восточной долготы.

Председатель
Нижнетагильской городской Думы

В.А. Раудштейн

Копия топографических материалов планируемого к образованию населенного пункта поселок городского типа Сокол, содержащихся в Генеральном плане городского округа Нижний Тагил

