



ЗАКОНОДАТЕЛЬНОЕ СОБРАНИЕ СВЕРДЛОВСКОЙ ОБЛАСТИ

ПРЕДСЕДАТЕЛЬ

ул. Бориса Ельцина, д. 10, г. Екатеринбург, 620031  
тел.: 8 (343) 354-76-02, 8 (343) 354-76-03, факс 8 (343) 354-76-09  
e-mail: document@zssso.ru, http://www.zssso.ru

25.07.2022 № 30-3643

На № \_\_\_\_\_ от \_\_\_\_\_

Губернатору Свердловской области  
Е.В.Куйвашеву

Уважаемый Евгений Владимирович!

В соответствии с пунктом 2 статьи 5 Закона Свердловской области от 14 июля 2014 года № 71-ОЗ «Об отдельных вопросах присвоения наименований географическим объектам и переименования географических объектов в Свердловской области» направляю Вам Предложение о присвоении географическому объекту – населенному пункту с предполагаемым наименованием деревня Ольховка, расположенному на территории Ачитского городского округа, наименования деревня Ольховка, документы, прилагаемые к Предложению, а также заключение Правительства Свердловской области по результатам проведения экспертизы расчетов необходимых затрат на присвоение наименования географическому объекту.

Прошу Вас поручить разместить указанные документы на официальных сайтах Губернатора Свердловской области и Правительства Свердловской области в информационно-телекоммуникационной сети «Интернет».

Приложение: на 17 л. в 1 экз.

Л.В.Бабушкина

9071370 880031

25.07.2022

Молина И.С.  
+7(343) 354-75-84

ПРАВИТЕЛЬСТВО  
Свердловской области  
25.07.2022  
Вх.№ 32247



АДМИНИСТРАЦИЯ  
АЧИТСКОГО ГОРОДСКОГО ОКРУГА  
**РАСПОРЯЖЕНИЕ**

27 апреля 2022 года № 303  
пгт. Ачит

***О направлении в Законодательное Собрание Свердловской области предложения о присвоении географическому объекту - населённому пункту с предполагаемым наименованием деревня Ольховка, входящему в состав территории муниципального образования – Ачитский городской округ Свердловской области, наименования деревня Ольховка***

В соответствии со статьёй 9 Федерального закона от 18.12.1997 года № 152-ФЗ «О наименованиях географических объектов», статьёй 3 Закона Свердловской области от 14.07.2014 года № 71-ОЗ «Об отдельных вопросах присвоения наименований географическим объектам и переименования географических объектов в Свердловской области», во исполнение пункта 5 Протокола от 08.04.2022 года №35 оперативного совещания по вопросу присвоения наименования отдельным населённым пунктам,

1. Направить в Законодательное Собрание Свердловской области:


1.1. Настоящее предложение о присвоении географическому объекту – населённому пункту с предполагаемым наименованием деревня Ольховка, входящему в состав территории муниципального образования – Ачитский городской округ Свердловской области, наименования – деревня Ольховка;

1.2. Документы, обосновывающие указанное предложение, и расчет необходимых затрат.

2. Настоящее распоряжение разместить на официальном сайте Ачитского городского округа в информационно-телекоммуникационной сети «Интернет».

3. Контроль исполнения настоящего распоряжения оставляю за собой.

Глава городского округа



Д.А. Верзаков

## ПОЯСНИТЕЛЬНАЯ ЗАПИСКА

к распоряжению администрации Ачитского городского округа  
«О направлении в Законодательное Собрание Свердловской области  
предложения о присвоении географическому объекту - населенному пункту с  
предполагаемым наименованием деревня Ольховка, входящему в состав  
территории муниципального образования – Ачитский городской округ  
Свердловской области, наименования деревня Ольховка»

1. Представленное к рассмотрению в соответствии с распоряжением администрации Ачитского городского округа «О направлении в Законодательное Собрание Свердловской области предложение о присвоении географическому объекту - населенному пункту с предполагаемым наименованием деревня Ольховка, входящему в состав территории муниципального образования – Ачитский городской округ Свердловской области, наименования деревня Ольховка» предложение подготовлено во исполнение пункта 5 протокола от 08.04.2022 года № 35 оперативного совещания по вопросу присвоения наименования отдельным населенным пунктам (в режиме видеоконференции 07 апреля 2022 года), в целях соблюдения установленных законом процедур по присвоению наименования географическому объекту, в соответствии которым администрации Ачитского городского округа предписано организовать работу по присвоению наименования населенному пункту, имеющему предполагаемое наименование деревня Ольховка в полном объеме в соответствии с установленным действующим законодательством порядком.

2. В соответствии с пунктом 2 статьи 3 Устава Ачитского городского округа, Генеральным планом Ачитского городского округа, Законом Свердловской области от 20.07.2015 года № 95-ОЗ «О границах муниципальных образований, расположенных на территории Свердловской области», населенный пункт с предполагаемым наименованием деревня Ольховка входит в состав территории Ачитского городского округа, но по данным органа, уполномоченного на ведение реестра наименований географических объектов – Управления Федеральной службы государственной регистрации прав на недвижимое имущество и сделок с ним, указанное наименование населенному пункту принято к применению без проведения установленных законом процедур, т.е. без соблюдения процедуры присвоения наименования, регламентированной статьей 9 Федерального закона от 18.12.1997 года № 152-ФЗ «О наименованиях географических объектов».

В соответствии с письмом Управления Росреестра по Свердловской области от 12.01.2022 года № 31-00878/22 деревня Ольховка Ачитского района была образована Решением Свердловского облисполкома от 13.05.1959 года № 339. В справочнике административно-территориального деления Свердловской области издание 1968 года числится деревня Ольховка Тюшинского сельского совета Ачитского района.

3. По данным Афанасьевского территориального управления Ачитского городского округа в деревне Ольховка открыты лицевые счета на 6 жилых домов и земельный участок, зарегистрировано 2 человека.

По данным Росреестра в ЕГРН содержатся сведения о кадастровом учете и правах на несколько объектов недвижимого имущества, расположенных на территории населенного пункта с предполагаемым наименованием деревня Ольховка.

4. В соответствии со статьей 9 Федерального закона от 18.12.1997 года № 152-ФЗ «О наименованиях географических объектов» установлен следующий порядок присвоения наименований географическим объектам:

1) Орган местного самоуправления вносит предложение о присвоении наименования географическому объекту.

2) Предложение о присвоении наименования географическому объекту, документы, обосновывающие указанное предложение и расчеты необходимых затрат направляются в законодательный (представительный) орган государственной власти субъекта Российской Федерации, на территории которого расположен такой географический объект.

3) Законодательный (представительный) орган государственной власти субъекта Российской Федерации рассматривает данное предложение, информирует население соответствующей территории о необходимых затратах и выявляет его мнение об указанном предложении в порядке, установленном законом субъекта Российской Федерации.

Указанное предложение (в случае одобрения законодательным (представительным) органом государственной власти субъекта Российской Федерации), документы, обосновывающие указанное предложение и расчеты необходимых затрат направляются законодательным (представительным) органом государственной власти субъекта Российской Федерации на экспертизу в уполномоченный федеральный орган исполнительной власти.

4) Экспертиза предложения о присвоении наименования географическому объекту и выдача заключения на указанное предложение осуществляются в порядке, установленном уполномоченным федеральным органом исполнительной власти.

5) Присвоение наименования географическому объекту осуществляется Правительством Российской Федерации по представлению уполномоченного федерального органа исполнительной власти.

5. Затрат на присвоение наименования географическому объекту не предусмотрено, в связи с соответствием заявленного к установлению наименования фактическому наименованию населенного пункта, с использованием которого у граждан оформлены правоустанавливающие документы на объекты недвижимого имущества и осуществлен регистрационный учет.

Затраты на внесение сведений в ЕГРН о границе населенного пункта также не требуются в связи с тем, что сведения о границе внесены 07.09.2020 года реестровый номер 66:04-4.141

Приложение:

1. Справка Афанасьевского территориального управления «О предоставлении информации» от 19.04.2022 года №27;
2. Копия протокола от 08.04.2022 года №35;
3. Копия письма Росреестра от 12.01.2022 года №31-00878/22;
4. Расчеты необходимых затрат на 1 л.;
5. Выписки из ЕГРН на 82 л.;
6. Выписка о границе населенного пункта с реестровым номером 66:04-4.141 на 16 л.



АФАНАСЬЕВСКОЕ  
ТЕРРИТОРИАЛЬНОЕ УПРАВЛЕНИЕ  
АДМИНИСТРАЦИИ  
АЧИТСКОГО ГОРОДСКОГО ОКРУГА  
ул.Советская, д.2, с.Афанасьевское,  
Свердловская область, 623241  
телефон, факс (834391) 7-41-50  
E-mail: [afanasevskoe.s@vandex.ru](mailto:afanasevskoe.s@vandex.ru)  
<http://achit-adm.ru>

Отдел  
архитектуры и градостроительства  
администрации  
Ачитского городского округа

«19» *апреля* 2022г № *27*


О предоставлении информации

На территории Афанасьевского территориального управления расположен населенный пункт с предполагаемым наименованием деревня Ольховка. В Похозяйственных книгах открыты лицевые счета на жилые дома, расположенные по адресам: ул.Заречная, 1, ул.Заречная, 1а, ул.Заречная, 2, ул.Заречная 5, ул.Заречная, 7, ул.Тракторная, 3 и земельный участок по адресу ул. Заречная, 7а.

По состоянию на сентябрь 2021год по адресу ул. Заречная, 1а были зарегистрированы Цариков Юрий Александрович и Царикова Людмила Александровна.

На сегодняшний день сведениями о зарегистрированных и фактически проживающих гражданах в деревне с предполагаемым наименованием Ольховка не располагаем, так как транспортное сообщение отсутствует, дорога в населенный пункт не обслуживается.

Начальник  
Территориального управления



С.В.Тарасов

*118*  
29 04 2022

**ПРОТОКОЛ**  
оперативного совещания  
по вопросу присвоения наименования отдельным населенным пунктам  
(в режиме видеоконференции)  
07 апреля 2022 года  
г. Екатеринбург

---

*И.В. М.В.*

№ *15*

---

Участвовали: 18 человек (список прилагается)

Об организации работы по присвоению наименований отдельным населенным пунктам

---

(Зубарев М.В., Е.В. Попомарев)

1. Принять к сведению информацию об образовании в период с 2004 по 2011 годы на территории Невьянского городского округа, городского округа Верхняя Пышма, Ачитского городского округа, городского округа Богданович, Каменского городского округа новых населенных пунктов.

2. Учесть информацию о необходимости проведения в отношении вновь образованных населенных пунктов процедуры присвоения им наименования в соответствии с действующим законодательством.

3. Принять к сведению необходимость в организации исполнительно-распорядительными органами Невьянского городского округа, городского округа Верхняя Пышма, Ачитского городского округа, городского округа Богданович, Каменского городского округа работы по подготовке и направлению в адрес Законодательного Собрания Свердловской области предложения о присвоении наименования вновь образованным населенным пунктам, обоснования такого предложения, расчетов необходимых затрат на присвоение наименования вновь образованным населенным пунктам, топографических карт (либо кадастровых планов территории), позволяющих однозначно идентифицировать вновь образованный населенный пункт и его местоположение, географические координаты центра вновь образованного населенного пункта, определенные с точностью до десятых долей минуты.

4. Министерству строительства и развития инфраструктуры Свердловской области подготовить и направить в адрес муниципальных образований разъяснения процедуры присвоения наименования населенным пунктам с приложением информации Управления Росреестра по Свердловской области применительно к территориям, на которых расположены населенные пункты, имеющие предлагаемое наименование.

Срок – до 12 апреля 2022 года.


5. Рекомендовать исполнительно-распорядительным органам Невьянского городского округа, городского округа Верхняя Пышма, Ачитского городского округа, городского округа Богданович и Каменского городского округа организовать работу по присвоению наименования населенных пунктов, имеющих предполагаемое наименование, и направить в Законодательное Собрание Свердловской области предложение о присвоении наименования вновь образованным населенным пунктам, обоснования такого предложения, расчетов необходимых затрат на присвоение наименования вновь образованным населенным пунктам, топографических карт (либо кадастровых планов территории), позволяющих однозначно идентифицировать вновь образованный населенный пункт и его местоположение, географические координаты центра вновь образованного населенного пункта, определенные с точностью до десятых долей минуты.

Срок – 1 июля 2022 года.

6. Рекомендовать Администрации Южного управленческого округа Свердловской области, Администрации Западного управленческого округа Свердловской области, Администрации Горнозаводского управленческого округа Свердловской области взять на особый контроль организацию исполнительно-распорядительными органами Невьянского городского округа, городского округа Верхняя Пышма, Ачитского городского округа, городского округа Богданович и Каменского городского округа работы по присвоению наименования вновь образованным населенным пунктам.

Срок – постоянно.

Заместитель Министра строительства  
и развития инфраструктуры  
Свердловской области



М.В. Пучков



31-0850

11.50



ФЕДЕРАЛЬНАЯ СЛУЖБА  
ГОСУДАРСТВЕННОЙ  
РЕГИСТРАЦИИ  
КАДАСТРА И КАРТОГРАФИИ  
(РОСРЕЕСТР)

Управление  
Федеральной службы государственной  
регистрации, кадастра и картографии  
по Свердловской области  
(Управление Росреестра по Свердловской области)

Генеральская ул., д. 6а, Екатеринбург, 620062  
Тел. (343) 378-39-00

e-mail: 66\_урр@rosreestr.ru, <http://www.rosreestr.ru>

17.01.2022

№ 31-00888/22

На № \_\_\_\_\_ от \_\_\_\_\_

Министру строительства и развития  
инфраструктуры  
Свердловской области

М.М. Волкову

Уважаемый Михаил Михайлович!

Управление Федеральной службы государственной регистрации, кадастра и картографии по Свердловской области (далее – Управление) на Ваш запрос от 13.01.2022 № 16-01-37/171 сообщает следующую информацию в отношении деревни Ольховка Ачитского городского округа.

Управлением проведен анализ имеющихся архивных материалов по административно-территориальному делению Свердловской области и установлено:


деревня Ольховка Ачитского района была образована Решением Свердловского облисполкома № 339 от 13.05.1959 г.

– в справочнике административно-территориального деления Свердловской области издание 1968 г. числится деревня Ольховка Тюшинского сельского совета Ачитского района;

Населенный пункт Ольховка нанесен на топографической карте масштаба 1:100 000 О-40-117 издание 1960 г. в границах Ачитского района, на топографической карте масштаба 1:100 000 О-40-117 издание 1983 г. населенный пункт Ольховка обозначен как нежилой. В формуляр топографической карты внесена запись, что Решением Свердловского облисполкома № 1099 от 30.12.1976 населенный пункт упразднен.

Таким образом, указанные данные подтверждают, что деревня с предполагаемым названием Ольховка образованная законом Свердловской области от 15.07.2010 № 56-ОЗ, ранее существовала с таким же названием.

Руководитель Управления

 И.Н. Дыганаш

Белякова Наталья Владимировна  
297 79 21



**АДМИНИСТРАЦИЯ  
АЧИТСКОГО ГОРОДСКОГО ОКРУГА**

ул. Кривозубова, д. 2, пгт. Ачит,  
Свердловская область, 625230  
тел./факс: (34391) 7-11-51  
E-mail: [admachit@mail.ru](mailto:admachit@mail.ru)  
<http://achit-adm.ru>

ОКПО 04041579, ОГРН 1036601052290

ИНН/КПП 6637001388/661901001

16.05.2022

№

814

на №

от

Председателю Законодательного  
собрания Свердловской области

Л.В. Бабушкиной

О направлении документов в дополнение  
к направленному предложению о присвоении наименования  
населенному пункту письмом от 06.05.2022 № 1506

Уважаемая Людмила Валентиновна!

Администрация Ачитского городского округа, в соответствии с ч. 2 ст. 9  
Федерального закона от 18.12.1997 года № 152-ФЗ «О наименованиях  
географических объектов», направляет Вам документы в дополнение к  
направленному предложению о присвоении наименования населенному пункту  
деревни Ольховка в Ачитском городском округе, образованному 15.07.2010 года  
(Закон Свердловской области от 15.07.2010 года № 56-ОЗ «Об образовании  
сельского населенного пункта с предполагаемым наименованием деревня  
Ольховка, расположенного на территории Ачитского района»).

Приложение:

1. Копия топографической карты в 1 экз. на 1л.
2. КППТ 66:04:2601003 в 1 экз.
3. Справка о географических координатах центра географического  
объекта, определенные до десятых долей минуты в 1 экз. на 1л.

И.о. главы городского округа

В.В. Крючков

---

Топографическая карта населенного пункта с предполагаемым наименованием д. Ольховка

---





**АДМИНИСТРАЦИЯ  
АЧИТСКОГО ГОРОДСКОГО ОКРУГА**

ул. Кривокубова, д. 2, пгт. Ачит,

Свердловская область, 625230

тел./факс: (34391) 7-11-51

E-mail: [admachit@mail.ru](mailto:admachit@mail.ru)

<http://achit-adm.ru>

ОКПО 04041579. ОГРН 1036601052290

ИНН/КПП 6637001388/661901001

16.05.2022 № 813

на № \_\_\_\_\_ от \_\_\_\_\_

Справка

Администрация Ачитского городского округа сообщает, что географические координаты центра географического объекта (д. Ольховка) х 380561,15 у 1402851,03 (МСК-66).

И.о. главы городского округа

В.В. Крючков

Е.С. Гончарова  
8 (34391)7-00-87

## **Расчеты необходимых затрат на присвоение наименования географическому объекту**

В соответствии со статьей 3 Закона Свердловской области от 14.07.2014 года №71-ОЗ «Об отдельных вопросах присвоения наименований географическим объектам и переименования географических объектов в Свердловской области», в целях образования новой административно-территориальной единицы Свердловской области, входящей в состав административно-территориальной единицы Свердловской области «Ачитский район», с предполагаемым наименованием «деревня Ольховка» администрацией Ачитского городского округа проведен расчет необходимых затрат на присвоение наименования географическому объекту Свердловской области (далее – расчет).

По итогам анализа действующего законодательства и нормативных правовых актов муниципального образования «Ачитский городской округ» сделан вывод о том, что наименование административно-территориальной единицы – деревни Ачитского района не входит в состав адресообразующих элементов, а изменение границ административно-территориальных единиц Свердловской области путем выделения новой административно-территориальной единицы не повлечет за собой изменения адресов объектов адресации.

Затраты средств бюджета Свердловской области в связи с присвоением наименования географическому объекту не потребуются.

По итогам анализа состава сведений, указываемых в документах, удостоверяющих личность граждан Российской Федерации, документах, подтверждающих права собственности на недвижимое имущество, не установлено оснований для необходимости переоформления таких документов в связи с выделением новой административно-территориальной единицы Свердловской области.

На территории муниципального образования «Ачитский городской округ» при подготовке документов территориального планирования и градостроительного зонирования предусмотрено расположение данного населенного пункта. Также сведения о границах территориальной зоны Ж-1 (Жилая зона индивидуальной застройки) внесены в ЕГРН.

Не требуются затраты средств бюджета муниципального образования «Ачитский городской округ»:

- на выпуск (изготовление) и (или) перевыпуск (замену), установку географических и дорожных указателей, памятников с наименованием географического объекта, которому присваивается наименование;

- на оформление (переоформление, внесение изменений, изготовление) правоустанавливающих документов (в том числе государственные пошлины, услуги нотариуса);

- на разработку (внесение изменений) документов территориального планирования и градостроительного зонирования.



## РАСПОРЯЖЕНИЕ ПРАВИТЕЛЬСТВА СВЕРДЛОВСКОЙ ОБЛАСТИ

20.07.2022

№ 328-ПП

г. Екатеринбург

### О направлении сводного отчета о результатах экспертизы расчетов необходимых затрат на присвоение наименования географическому объекту в Свердловской области

Во исполнение статьи 4 Закона Свердловской области от 14 июля 2014 года № 71-ОЗ «Об отдельных вопросах присвоения наименований географическим объектам и переименования географических объектов в Свердловской области», пункта 8 Порядка проведения экспертизы расчетов необходимых затрат на присвоение наименований географическим объектам или переименование географических объектов в Свердловской области, утвержденного постановлением Правительства Свердловской области от 09.11.2016 № 792-ПП «Об утверждении Порядка проведения экспертизы расчетов необходимых затрат на присвоение наименований географическим объектам или переименование географических объектов в Свердловской области»:

1. Направить в Законодательное Собрание Свердловской области сводный отчет о результатах экспертизы расчетов необходимых затрат на присвоение наименования географическому объекту в Свердловской области (приложение).
2. Контроль за исполнением настоящего распоряжения возложить на Заместителя Губернатора Свердловской области С.В. Швиндта.
3. Настоящее распоряжение опубликовать на «Официальном интернет-портале правовой информации Свердловской области» ([www.pravo.gov66.ru](http://www.pravo.gov66.ru)).

Губернатор  
Свердловской области



Е.В. Куйвашев

Приложение  
к распоряжению Правительства  
Свердловской области  
от 20.07.2022 № 328-РП

## **СВОДНЫЙ ОТЧЕТ**

### **о результатах экспертизы расчетов необходимых затрат на присвоение наименования географическому объекту в Свердловской области**

Министерство строительства и развития инфраструктуры Свердловской области в соответствии с Законом Свердловской области от 14 июля 2014 года № 71-ОЗ «Об отдельных вопросах присвоения наименований географическим объектам и переименования географических объектов в Свердловской области» рассмотрело предложение о присвоении географическому объекту – населенному пункту деревне с предполагаемым наименованием Ольховка, расположенному на территории Ачитского городского округа, наименования деревня Ольховка (далее – географический объект).

Предложение о присвоении наименования географическому объекту для подготовки настоящего отчета направлено Администрацией Ачитского городского округа в Законодательное Собрание Свердловской области 6 мая 2022 года.

Согласно распоряжению Администрации Ачитского городского округа от 27.04.2022 № 303 «О направлении в Законодательное Собрание Свердловской области предложения о присвоении географическому объекту – населённому пункту с предполагаемым наименованием деревня Ольховка, входящему в состав территории муниципального образования – Ачитский городской округ Свердловской области, наименования деревня Ольховка» затраты на присвоение наименования географическому объекту, в том числе связанные с переоформлением правоустанавливающих документов на объекты недвижимого имущества, осуществлением регистрационного учета, разработкой документов территориального планирования, выпуском (изготовлением) и (или) перевыпуском (заменой), установкой географических и дорожных указателей (далее – затраты), не потребуются.

В ходе подготовки настоящего отчета была проведена экспертиза примененных методов расчета необходимых затрат, оценка обоснованности и достоверности произведенных вычислений по каждому виду затрат, а также анализ не учтенных инициатором подготовки предложения затрат.

В рамках проведения расчетов необходимых затрат на присвоение наименования географическому объекту в Свердловской области к участию экспертизы расчетов необходимых затрат на присвоение наименования географическому объекту (далее – экспертиза затрат) привлечены следующие участники:

- 1) Главное управление Министерства внутренних дел Российской Федерации по Свердловской области;
- 2) Главное управление Федеральной службы исполнения наказаний по Свердловской области;
- 3) Главное управление Федеральной службы судебных приставов по Свердловской области;
- 4) Государственная инспекция труда в Свердловской области;
- 5) Департамент ветеринарии Свердловской области;
- 6) Департамент внутренней политики Свердловской области;
- 7) Департамент государственного жилищного и строительного надзора Свердловской области;
- 8) Департамент государственных закупок Свердловской области;
- 9) Департамент информационной политики Свердловской области;
- 10) Департамент лесного хозяйства по Уральскому федеральному округу;
- 11) Департамент по недропользованию по Уральскому федеральному округу;
- 12) Департамент по обеспечению деятельности мировых судей Свердловской области;
- 13) Департамент по охране, контролю и регулированию использования животного мира Свердловской области;
- 14) Департамент по развитию туризма и индустрии гостеприимства Свердловской области;
- 15) Департамент по труду и занятости населения Свердловской области;
- 16) Департамент противодействия коррупции и контроля по Свердловской области;
- 17) Департамент Федеральной службы по гидрометеорологии и мониторингу окружающей среды по Уральскому федеральному округу;
- 18) Межрегиональное управление Федеральной службы по регулированию алкогольного рынка по Уральскому федеральному округу;
- 19) Межрегиональное управление Федеральной службы по финансовому мониторингу по Уральскому федеральному округу;
- 20) Министерство агропромышленного комплекса и потребительского рынка Свердловской области;
- 21) Министерство здравоохранения Свердловской области;
- 22) Министерство инвестиций и развития Свердловской области;
- 23) Министерство культуры Свердловской области;
- 24) Министерство международных и внешнеэкономических связей Свердловской области;
- 25) Министерство образования и молодежной политики Свердловской области;
- 26) Министерство общественной безопасности Свердловской области;
- 27) Министерство по управлению государственным имуществом Свердловской области;
- 28) Министерство природных ресурсов и экологии Свердловской области;
- 29) Министерство промышленности и науки Свердловской области;
- 30) Министерство социальной политики Свердловской области;



- 31) Министерство строительства и развития инфраструктуры Свердловской области;
- 32) Министерство транспорта и дорожного хозяйства Свердловской области;
- 33) Министерство физической культуры и спорта Свердловской области;
- 34) Министерство финансов Свердловской области;
- 35) Министерство цифрового развития и связи Свердловской области;
- 36) Министерство экономики и территориального развития Свердловской области;
- 37) Министерство энергетики и жилищно-коммунального хозяйства Свердловской области;
- 38) Региональная энергетическая комиссия Свердловской области;
- 39) Территориальное управление Федерального агентства по управлению государственным имуществом в Свердловской области;
- 40) Территориальный орган Федеральной службы по надзору в сфере здравоохранения по Свердловской области;
- 41) Управление архивами Свердловской области;
- 42) Управление государственной охраны объектов культурного наследия Свердловской области;
- 43) Управление делами Губернатора Свердловской области и Правительства Свердловской области;
- 44) Управление записи актов гражданского состояния Свердловской области;
- 45) Управление Министерства культуры Российской Федерации по Уральскому федеральному округу;
- 46) Управление Федерального агентства по государственным резервам по Уральскому федеральному округу;
- 47) Управление Федеральной антимонопольной службы по Свердловской области;
- 48) Управление Федеральной налоговой службы по Свердловской области;
- 49) Управление Федеральной службы государственной регистрации, кадастра и картографии по Свердловской области;
- 50) Управление Федеральной службы по ветеринарному и фитосанитарному надзору по Свердловской области;
- 51) Управление Федеральной службы по надзору в сфере защиты прав потребителей и благополучия человека по Свердловской области;
- 52) Управление Федеральной службы по надзору в сфере связи, информационных технологий и массовых коммуникаций по Уральскому федеральному округу;
- 53) Уральское межрегиональное территориальное управление воздушного транспорта Федерального агентства воздушного транспорта;
- 54) Уральское межрегиональное территориальное управление Федерального агентства по техническому регулированию и метрологии;
- 55) Уральское межрегиональное управление Федеральной службы по надзору в сфере природопользования;
- 56) Уральское таможенное управление;

57) Уральское территориальное управление Федерального агентства железнодорожного транспорта;

58) Уральское управление Федеральной службы по экологическому, технологическому и атомному надзору;

59) Центр управления в кризисных ситуациях Главного управления Министерства Российской Федерации по делам гражданской обороны, чрезвычайным ситуациям и ликвидации последствий стихийных бедствий по Свердловской области.

На основе проведенной экспертизы расчетов необходимых затрат на присвоение наименования географическому объекту, с учетом информации, представленной Администрацией Ачитского городского округа, расположенного на территории Свердловской области, исполнительными органами государственной власти Свердловской области, территориальными органами федеральных органов исполнительной власти, расположенными на территории Свердловской области, сделан вывод об обоснованности отсутствия затрат на присвоение наименования географическому объекту в Свердловской области.

Министр  
строительства и развития инфраструктуры  
Свердловской области



М.М. Волков